

01 CAMIÑO VELLO



En el año 1755, el Padre Sarmiento, escritor y monje beneditino, describe este recorrido desde Xuvia (Narón), Valdoviño y hasta llegar a Santo André. Desde entonces, miles de romeros recorren sus mismos pasos para llegar al **Santuario de Santo André de Teixido**, en el municipio de Cedeira.

El Camiño Vello a Santo André comienza en el **Mosteiro de San Martiño de Xuvia**, en Narón, y a lo largo de sus 42km, recorrerá lugares de interés como el **molino de As Aceas**, el **Pazo de Libunca**, el **monte de Os Nenos**, el puente medieval de **Porto do Cabo**, para luego cruzar la Serra de A Capelada en dirección al santuario de Santo André de Teixido.

Una vez allí, un buen romero tendrá que beber **agua de los tres caños** de la fuente, y pedirá un deseo. Para saber si el santo lo concede, sólo hay que echar una miga de pan en la pila, si flota, el deseo se cumplirá.

*No ano 1755, o Padre Sarmiento, escritor e monxe beneditino, describe esta ruta dende Xuvia (Narón), a través de Valdoviño ata chegar a Santo André. Dende aquela, miles de romeiros percorren os seus mesmos pasos para chegar ao **Santuario de Santo André de Teixido**, no concello de Cedeira.*

*O Camiño Vello a Santo André comeza no **Mosteiro de San Martiño de Xuvia**, en Narón, e ao longo dos seus 42 km, atravesará lugares de interese como o **Muíño das Aceas**, o **Pazo de Libunca**, o **monte dos Nenos** e a ponte medieval de **Porto do Cabo**, para logo cruzar a Serra da Capelada en dirección ao santuario de Santo André de Teixido.*

*Unha vez alí, un bo romeiro terá que beber **auga dos tres caños** da fonte e pedir un desexo. Para saber se o santo llo concede, só hai que botar un cacho de miga de pan na pía e, se flota, o desexo cumprirase.*

CAMIÑO VELLO DESDE NARÓN

X-43.498055 Y-8.1744440 40 km

| | | | | | |
|-------|--|-------|----|---|---|
| ----- | Distancia | 40 km | ✕ | Unión con otros caminos Unión con outros camiños | Camión Santiago en Narón (Mosteiro do Couto) 43.498055, -8.1744440 |
| 🕒 | Duración | 14 h | 🚶 | Tipo Recorrido Tipo de percorrido | Travesía |
| 📊 | Dificultad Técnica Dificultade técnica | 2 | 📊 | Porcentaje Tierra - Asfalto Porcentaxe Terra - Asfalto | 20/80 |
| ❤️ | Esfuerzo Esforzo | 3 | 🚲 | Apto para Bici | 90% |
| ⚠️ | Peligrosidad Perigosidade | 3 | 🚰 | Nivel de balizamiento Nivel de balizamento | 4 |
| 🌿 | Valor Natural Valor Natural | 3 | 🏔️ | Altitud Máxima Altitude Máxima | 413 m |
| 👁️ | Valor Paisajístico Valor Paisaxístico | 3 | 📏 | Desnivel Bajada Desnivel Baixada | 1119 m |
| 🏔️ | Severidad del medio natural Severidade do medio natural | 1 | 📏 | Desnivel Subida Desnivel Subida | 907 m |



02 GR 55 – CAMIÑO DE SANTO ANDRÉ



El **GR 55** es un uno de los caminos de largo recorrido que lleva a **Santo André de Teixido**, a través de cerca de 100km que transcurren por el interior de la provincia de A Coruña, desde Betanzos, hasta llegar al santuario. Nosotros comenzaremos nuestro itinerario en el segundo tramo de dicha ruta, que parte de Monfero y continúa con las siguientes etapas: **Monfero-A Capela** (18,67km); **A Capela-San Sadurniño** (20,55km); **San Sadurniño-Cerdido** (21,54km); **Cerdido-Santo André de Teixido** (15,24)km.

Etapas a través de las cuales descubrir lugares de interés paisajístico, como el **río Castro** o el **río Bellelle**; y también de gran valor patrimonial como el **Mosteiro de Monfero** y **Mosteiro de Caaveiro** en las **Fragas do Eume**, los restos del antiguo **castillo medieval de Naraio**, testimonio de la **Revolta Irmandiña**, o el **Castelo de Moeche**, perteneciente a la nobleza de los Andrade. Y es que el culto al santuario de Santo André viene de muy atrás, incluso antes que el del Camino de Santiago.

*O GR 55 é un dos camiños de longo percorrido que leva a **Santo André de Teixido**, a través de preto de 100 km que transcorren polo interior da provincia da **Coruña**, desde Betanzos, ata chegar ao santuario. Nós comezaremos o noso itinerario no segundo tramo da devandita ruta, que parte de Monfero e continúa coas seguintes etapas: **Monfero-A Capela** (18,67 km), **A Capela-San Sadurniño** (20,55 km), **San Sadurniño-Cerdido** (21,54 km) e **Cerdido-Santo André de Teixido** (15,24 km).*

*Ao longo destes itinerarios, descubriremos lugares de interese paisaxística, como o **río Castro** o ou o **río Bellelle**, e tamén de gran valor patrimonial como o **Mosteiro de Monfero** e o **Mosteiro de Caaveiro**, nas **Fragas do Eume**; os restos do antigo **castello medieval de Naraio**, testemuña da **Revolta Irmandiña**, ou o **Castelo de Moeche**, pertencente á nobreza dos Andrade. E é que o culto ao santuario de Santo André vén de moi atrás, mesmo de antes que o do Camiño de Santiago.*

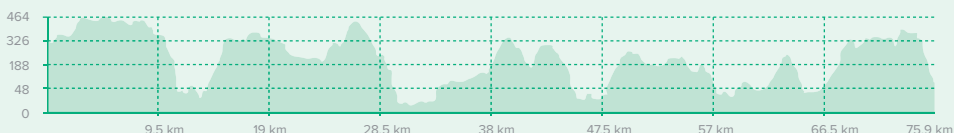
GR 55 – CAMIÑO DE SANTO ANDRÉ

X: 43.334458 Y: 8.054535 75,9 km


| | | |
|-------|---|---------|
| ----- | Distancia | 75,9 km |
| 🕒 | Duración | 21h |
| 📊 | Dificultad Técnica <i>Dificuldade técnica</i> | 3 |
| ❤️ | Esfuerzo <i>Esforzo</i> | 3 |
| ⚠️ | Peligrosidad <i>Perigosidade</i> | 2 |
| 🌿 | Valor Natural <i>Valor Natural</i> | 4 |
| 👁️ | Valor Paisajístico <i>Valor Paisaxístico</i> | 3 |
| 🏔️ | Severidad del medio natural <i>Severidade do medio natural</i> | 3 |

| | | |
|----|--|---|
| ✕ | Unión con otros caminos <i>Unión con outros camiños</i> | *Km 74: Cmiño dos Peiraos Km 69: Cmiño Vello |
| 🚶 | Tipo Recorrido <i>Tipo de percorrido</i> | Travesía |
| 📊 | Porcentaje Tierra - Asfalto <i>Porcentaxe Terra - Asfalto</i> | 75/25 |
| 🚲 | Apto para Bici | 70% |
| 🚰 | Nivel de balizamiento <i>Nivel de balizamento</i> | 4 |
| 🏔️ | Altitud Máxima <i>Altitude Máxima</i> | 464 m |
| 📉 | Desnivel Bajada <i>Desnivel Baixada</i> | 2.658 m |
| 📈 | Desnivel Subida <i>Desnivel Subida</i> | 2.453 m |

*Km 74: Mirador Chao do Monte (43.705206-7.985963) Con camiño dos peiraos | Km 69: Os Candales (43.666843-8.002772) con Camiño Vello



03 RUTA DOS PEIRAOS



La **Ruta dos Peiraos** cuenta con unos de los paisajes más espectaculares de la Costa Ártabra, y es que transcurre por territorio protegido por la Red Natura, y se adentra en la **Serra da Capelada**, lugar que ostenta el mérito de guardar los acantilados más altos de toda Europa continental.

Partiendo del **Castelo da Concepción** en **Cedeira**, iremos hacia el norte encontrándonos a nuestro paso con lugares de especial belleza patrimonial y paisajística, como la **Ermita de San Antón de Corveiro**, del s.XVII, o antiguas garitas de vigilancia como la **Garita de Eixil**, o la **Garita de Vilar**, de la que quedan poco más que ruinas. A lo largo del camino nos acercaremos además a diferentes miradores sobre el Atlántico: **Mirador de Boca de Tarroiba**, o el **Mirador de Cortes**, antes de descender hacia el santuario de Santo André de Teixido, ya sabéis, mejor vivo!

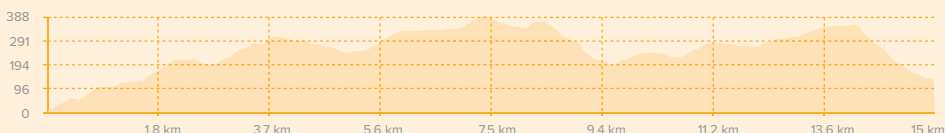
*A **Ruta dos Peiraos** ofrece algunhas das paisaxes máis espectaculares da Costa Ártabra. Transcorre por un territorio protexido da Rede Natura e aventúrase na **Serra da Capelada**, lugar que ostenta o mérito de gardar os cantís máis altos de toda Europa continental.*

*Partindo do **Castelo da Concepción**, en **Cedeira**, iremos cara ao norte e atoparemos ao noso paso lugares de especial beleza patrimonial e paisaxística, como a **Ermita de San Antón de Corveiro**, do século XVII, ou antigas garitas de vixilancia como a **Garita do Eixil**, ou a **Garita de Vilar**, da que quedan pouco máis que ruinas. Ao longo do camiño, achegarémonos ademais a diferentes miradoiros sobre o Atlántico: o **miradoiro da Boca de Tarroiba** ou o **miradoiro de Cortes**, antes de descender cara ao santuario de Santo André de Teixido, e xa sabes, mellor vivo!*

CEDEIRA - SANTO ANDRÉ RUTA DOS PEIRAOS

X-43.658568 Y-8.071530 15 km

| | | | |
|--|-------|---|---|
| Distancia | 15 km | Unión con outros camiños Unión con outros camiños | Mirador Chao do Monte, unión con GR-55. 43.702135, -7.99040 |
| Duración | 5h | Tipo Recorrido Tipo de recorrido | Travesía |
| Dificultad Técnica Dificultade técnica | 3 | Porcentaje Tierra - Asfalto Porcentaxe Terra - Asfalto | 90/10 |
| Esfuerzo Esforzo | 3 | Apto para Bici | 75% |
| Peligrosidad Perigosidade | 2 | Nivel de balizamiento Nivel de balizamento | 4 |
| Valor Natural Valor Natural | 4 | Altitud Máxima Altitude Máxima | 388 m |
| Valor Paisajístico Valor Paisaxístico | 4 | Desnivel Bajada Desnivel Baixada | 600 m |
| Severidad del medio natural Severidade do medio natural | 2 | Desnivel Subida Desnivel Subida | 732 m |





RUTAS DE SENDERISMO A

SANTO ANDRÉ DE TEIXIDO

Caminos de Peregrinación
Camiños de Peregrinación

“ Va de muerto el que no va de vivo ”
Vai de morto o que non vai de vivo



FERROLTERRA
RÍAS ALTAS

CASTELLANO - GALEGO

04 CAMIÑO DOS CANTÍS



Camino dos Cantís, el camino de los acantilados, parte del pueblo pesquero de Cariño, y transcurrirá en su mayor parte, a lo largo de los altos acantilados de la costa que transcurre por Ortegal y hacia Santo André. Saldremos por carretera hasta Mirador de Punta Gabeira donde enlazaremos con el precioso **camino de San Xíao**, que nos llevará hasta **Cabo Ortegal**. En el siguiente tramo, de pistas forestales atravesaremos **Monte Faroleiro**, llegaremos al **Mirador da Fornela, en Limo**, lugar donde podremos empezar a encontrarnos los característicos prados de A Capelada, donde vacas y caballos salvajes conviven en armonía.

Continuaremos por la carretera, llegando a los **Cantís do Cadro** y la **Vixía da Herbeira**, donde nos encontraremos a unos 613m, la mayor cota sobre el nivel del mar de la Europa continental. Una vez aquí arriba, sólo nos queda bajar a través de la **baixada de Teixidelo** hasta el santuario.

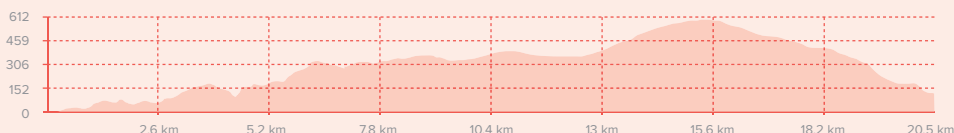
O Camiño dos Cantís parte da vila pesqueira de Cariño e transcorre na súa maior parte ao longo dos altos cantís da costa que se suceden en Ortegal e cara a Santo André. Sairemos pola estrada cara ao miradoiro de Punta Gabeira, onde empataremos co fermoso camiño de San Xíao, que nos levará ata o cabo Ortegal. No seguinte tramo, de pistas forestais, atravesaremos o monte Faroleiro e chegaremos ao miradoiro da Fornela, en Limo, onde comezaremos a atoparnos cos característicos prados da Capelada, un lugar onde as vacas e os cabalos salvaxes conviven en harmonía.

Continuaremos pola estrada ata chegar aos cantís do Cadro e os acantilados de Vixía da Herbeira, a uns 613 m de altura, a maior cota sobre o nivel do mar da Europa continental. Unha vez aquí arriba, só nos queda baixarmos a través da baixada de Teixidelo, ata o santuario.

CAMIÑO DOS CANTÍS

X-43.740381 Y-7.865693 20,5 km

| | | | |
|---|---------|---|--|
| ----- Distancia | 20,5 km | ✕ Unión con otros caminos Unión con outros camiños | Camión do Mar, Carretera DP-2205 (43.707507, -7.962759) |
| 🕒 Duración | 5h | 🚶 Tipo Recorrido Tipo de percorrido | Travesía |
| 📊 Dificultad Técnica Dificultade técnica | 3 | % Porcentaje Tierra - Asfalto Porcentaxe Terra - Asfalto | 50/50 |
| ❤️ Esfuerzo Esforzo | 4 | 🚲 Apto para Bici | 100% |
| ⚠️ Peligrosidad Perigosidade | 4 | 🚧 Nivel de balizamiento Nivel de balizamento | 2 |
| 🌿 Valor Natural Valor Natural | 4 | 🏔️ Altitud Máxima Altitude Máxima | 612 m |
| 👁️ Valor Paisajístico Valor Paisaxístico | 4 | 📉 Desnivel Bajada Desnivel Baixada | 739 m |
| 🏞️ Severidad del medio natural Severidade do medio natural | 4 | 📈 Desnivel Subida Desnivel Subida | 869 m |



05 CAMIÑO DO MAR



El Camino del Mar que lleva a Santo André de Teixido, es una variante del **Camino Norte a Santiago de Compostela**. Aunque se inicia en **Ribadeo** y discurre por diversos municipios costeros de la **Mariña Lucense**, se adentra en el **Xeodestino Ferrolterra Rías Altas** a través del municipio de **Mañón** por el interior.

Es un camino en el que poder maravillarse gracias a sus recursos tanto patrimoniales como paisajísticos. Por el camino nos encontraremos con lugares de especial interés como la **Capela de San Pedro**, la **Iglesia de San Salvador de Couzadoiro**, o el **Molino de Mareas de Senra**, un antiguo molino construido en 1910 que aprovechaba las mareas para moler grano.

Más adelante, nos adentraremos en la **Ría de Ortigueira y Ladrado** para discurrir de nuevo por caminos de interior hasta **Santo André**.

O Camiño do Mar que leva a Santo André é unha variante do Camiño do Norte a Santiago de Compostela. Aínda que inicia en Ribadeo e discorre por diversos concellos costeiros da Mariña Lucense, penetra no Xeodestino Ferrolterra Rías Altas a través do concello de Mañón, polo seu interior.

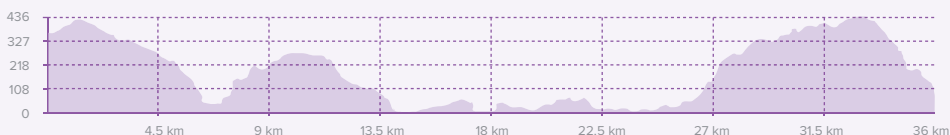
É un percorrido que nos abrairá polos seus recursos, tanto patrimoniais como paisaxísticos. Polo camiño, atoparémonos lugares de especial interese, como a Capela de San Pedro, a Igrexa de San Salvador de Couzadoiro e o Muíño de Mareas de Senra, un antigo muíño construído en 1910 que aproveitaba as mareas para moer o gran.

Máis adiante adentrarémonos na Ría de Ortigueira e Ladrado para discurrir de novo por camiños de interior ata Santo André.

CAMIÑO DO MAR

X-43.662148 Y-7.729924 36 km

| | | | | | |
|-------|---|-------|----|--|--|
| ----- | Distancia | 36 km | ✕ | Unión con otros caminos <i>Unión con outros camiños</i> | Camino dos Cantís, Carretera DP-2205 (43.707507, -7.962759) |
| 🕒 | Duración | 9h | 🚶 | Tipo Recorrido <i>Tipo de percorrido</i> | Travesía |
| 📊 | Dificultad Técnica <i>Dificultade técnica</i> | 3 | 📊 | Porcentaje Tierra - Asfalto <i>Porcentaxe Terra - Asfalto</i> | 20/80 |
| ❤️ | Esfuerzo <i>Esforzo</i> | 3 | 🚲 | Apto para Bici | 90% |
| ⚠️ | Peligrosidad <i>Perigosidade</i> | 3 | 🚧 | Nivel de balizamiento <i>Nivel de balizamento</i> | 2 |
| 🌿 | Valor Natural <i>Valor Natural</i> | 3 | 🏔️ | Altitud Máxima <i>Altitude Máxima</i> | 436 m |
| 👁️ | Valor Paisajístico <i>Valor Paisaxístico</i> | 3 | 📉 | Desnivel Bajada <i>Desnivel Baixada</i> | 1023 m |
| 🏔️ | Severidad del medio natural <i>Severidade do medio natural</i> | 2 | 📈 | Desnivel Subida <i>Desnivel Subida</i> | 990 m |



OTROS CAMINOS OUTROS CAMIÑOS

A | CAMIÑO VELLO - CAMINO ALTERNATIVO

X43.498055 Y-8.1744440 43,3 km

El Club de Montaña de Ferrol diseñó una ruta alternativa, que transcurre mucho más por tierra que por asfalto y cuyo perfil es más técnico.

O Clube de Montaña de Ferrol deseñou unha ruta alternativa, que transcorre moito máis por terra que por asfalto e o seu perfil é máis técnico.



B | CAMIÑO VELLO - DESDE SANTA COMBA (FERROL)

X43.559675 Y-8.283263 14 km

El Camiño Vello cuenta con una variante que parte de la costa de Ferrol, en la Ermita de Santa Comba, y se encontrará con el Camiño Vello (oficial) en la parroquia de O Val.

O Camiño Vello conta cunha variante que parte da costa de Ferrol, na Ermita de Santa Comba e atoparase co Camiño Vello (oficial) na parroquia Do Val.



C | CAMIÑO DE CEDEIRA - VARIANTE POR INTERIOR

X43.660857 Y-8.053925 8,2 km

Se trata de una ruta alternativa, que en vez de salir del Castelo de la Concepción en Cedeira, saldrá del centro, y discurre por el interior en vez de costa.

Trátase dunha ruta alternativa, que na vez de saír do Castelo da Concepción en Cedeira, sairá do centro da vila, e discorre polo interior na vez da costa.



D | CAMIÑO DE SANTIAGO - DESDE FERROL

X-43.498055 Y-8.1744440 126 km

Hacer el camino a Santo André desde Santiago de Compostela, es posible, ya que el Camiño Vello enlaza con el Camino Inglés, en Narón, en el Monasterio de San Martiño de Xubia.

Facer o Camiño a Santo André dende Santiago de Compostela, é posible, xa que o Camiño Vello enlaza co camiño Inglés, en Narón, no Mosteiro de San Martiño de Xubia.

Santo André de Teixido, es el segundo lugar de culto y peregrinación más visitado en Galicia después del de Santiago de Compostela, situado en plena Serra da Capelada (municipio de Cedeira). Podrás llegar a él a través de diferentes caminos y rutas más ancestrales y conocidas de Galicia. En él se unen, historia, tradición, devoción, leyenda, culto, peregrinación, naturaleza, deporte, turismo...

“Cuenta la leyenda que a San Andrés va de muerto el que no fue de vivo”

Santo André de Teixido é o segundo lugar de culto e peregrinación máis visitado de Galicia despois de Santiago de Compostela e está situado en plena Serra da Capelada (concello de Cedeira). Poderás chegar a el a través dalgunhas das rutas e camiños máis ancestrais e coñecidos de Galicia. En Santo André únense historia, tradición, devoción, lenda, culto, peregrinación, natureza, deporte e turismo.

«Conta a lenda que a Santo André vai de morto o que non foi de vivo».

TELÉFONOS DE INTERÉS / TELÉFONOS DE INTERESE

CONCELLO DE NARÓN

+34 981 337 700
www.turnaron.es

CONCELLO DE CARIÑO

+34 981 405 064
www.concellodecarino.com

CONCELLO DE CERDIDO

+34 981 411 000
www.cerdido.es

CONCELLO DE ORTIGUEIRA

+34 981 422 089
www.turismoortigueira.com

CONCELLO DE VALDOVIÑO

+34 981 487 673
www.concellodevaldovino.com

CONCELLO DE FERROL

+34 981 337 131 +34 619 177 402
www.ferrol.es

CONCELLO DE PONTEDEUME

+34 981 430 270
www.pontedeumeturismo.es

CONCELLO DE MONFERO

+34 981 793 885
www.concellodemonfero.es

CONCELLO DE CEDEIRA

+34 981 337 700
www.concellodecedeira.es

CONCELLO DE SAN SADURNIÑO

+34 981 490 027
www.sansadurnino.es

CONCELLO DE MAÑÓN

+34 981 414 002
www.concellomanon.org

EMERGENCIAS / EMERXENCIAS



112 / 061

METEO / METEO

WWW.METEOGALICIA.ES

+34 881 999 654

Este mapa está basado en datos actualizados y representa fielmente la topografía del terreno. La información geográfica y turística proviene de fuentes de rigor, no obstante tienen mero carácter informativo y no comprometen la responsabilidad de los editores o colaboradores. Este folleto es meramente informativo, por lo que se recomienda encarecidamente la utilización de GPS o alguna aplicación especializada como Wikiloc para la realización de las rutas. Las rutas indicadas pueden circular por carreteras con tráfico o en condiciones de baja visibilidad (niebla), por lo que recomendamos el uso de chalecos reflectantes. Los senderistas podrán encontrarse en sus rutas con animales como vacas y caballos, recomendamos no molestarlos y mantenerse a una distancia prudencial de los mismos.

Te encuentras en plena naturaleza, por favor, sé prudente.

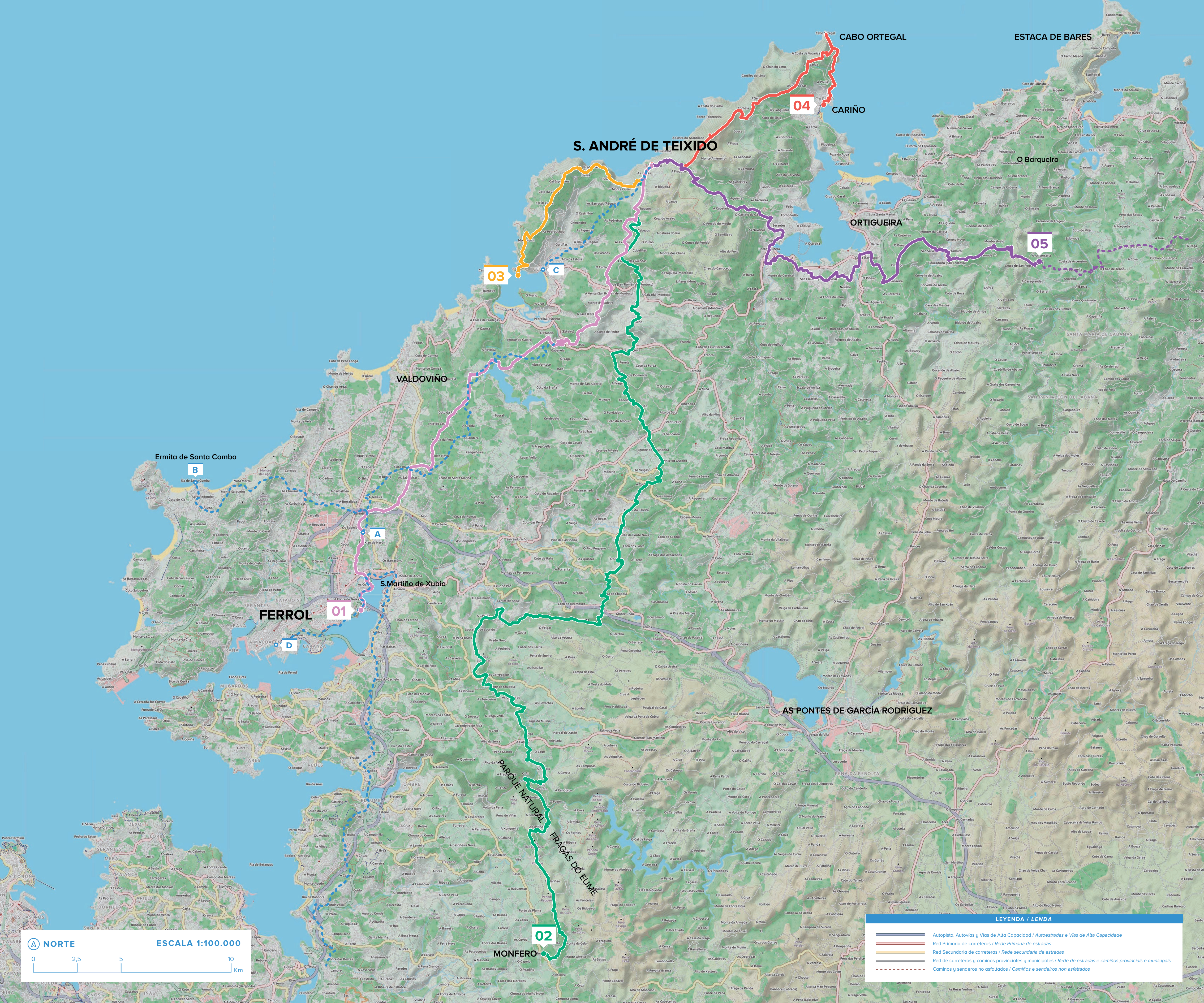
Edita: Xeodestino Ferrolterra Rías Altas
Diseño: Lola Casás
Cartografía: Instituto Geográfico Nacional
Coordina: Volta Montana
Fotografía: Pablo Conde



www.wikiloc.com
Xeodestino Ferrolterra - Rías Altas








www.turismoferrolterra.es



NORTE **ESCALA 1:100.000**

0 2,5 5 10 Km

LEYENDA / LENDA

-  Autopista, Autovías y Vías de Alta Capacidad / Autoestradas e Vías de Alta Capacidade
-  Red Primaria de carreteras / Rede Primaria de estradas
-  Red Secundaria de carreteras / Rede secundaria de estradas
-  Red de carreteras e caminos provinciales y municipales / Rede de estradas e camiños provinciais e municipais
-  Caminos y senderos no asfaltados / Camiños e sendeiros non asfaltados

S. ANDRÉ DE TEIXIDO

04

CARIÑO

ESTACA DE BARES

O Barqueiro

ORTIGUEIRA

05

03

VALDOVIÑO

Ermita de Santa Comba

B

S. Martiño de Xubia

A

FERROL

01

AS PONTES DE GARCÍA RODRÍGUEZ

PARQUE NATURAL FRAGAS DO EUME

02

MONFERO